




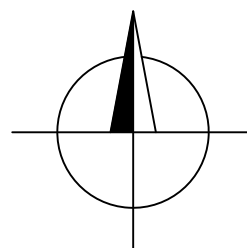
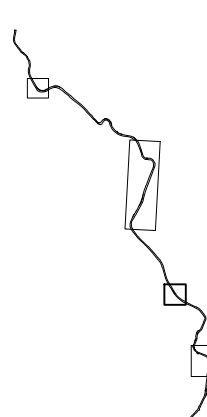



LEGENDA:

-  dotčené pozemky ZPF trvalým záborem
-  hranice trvalého záboru
-  plocha záboru
-  hranice katastr.území
-  hranice parcel dle KN



Souřadnicový systém S-JTSK, Výškový systém Bpv

<p>Zhotovitel:</p> 	<p>ZÁBOROVÝ ELABORÁT</p> <p>Příloha:</p> <p>Situace pozemků ZPF pro výpočet odvodů - část 3</p>		<p>Datum: 09.2014</p> <p>Měřítko: 1:000</p> <p>Č. příl.: 6.8.3</p>
--	--	--	--